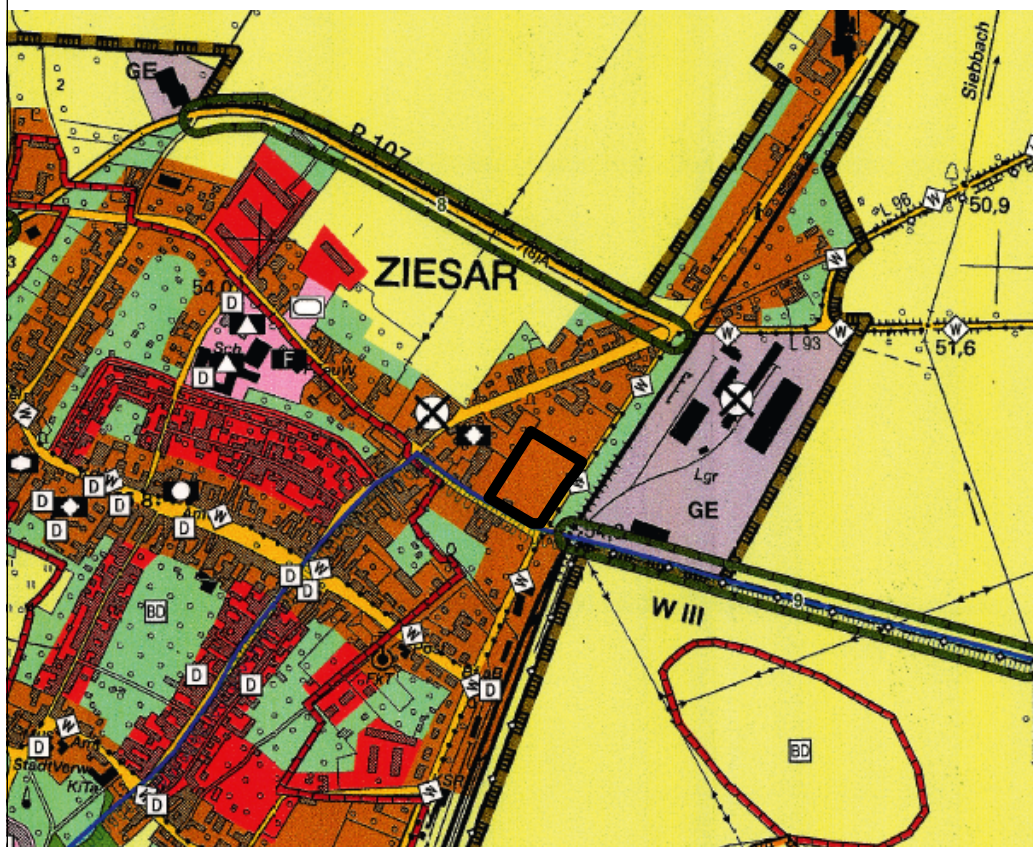
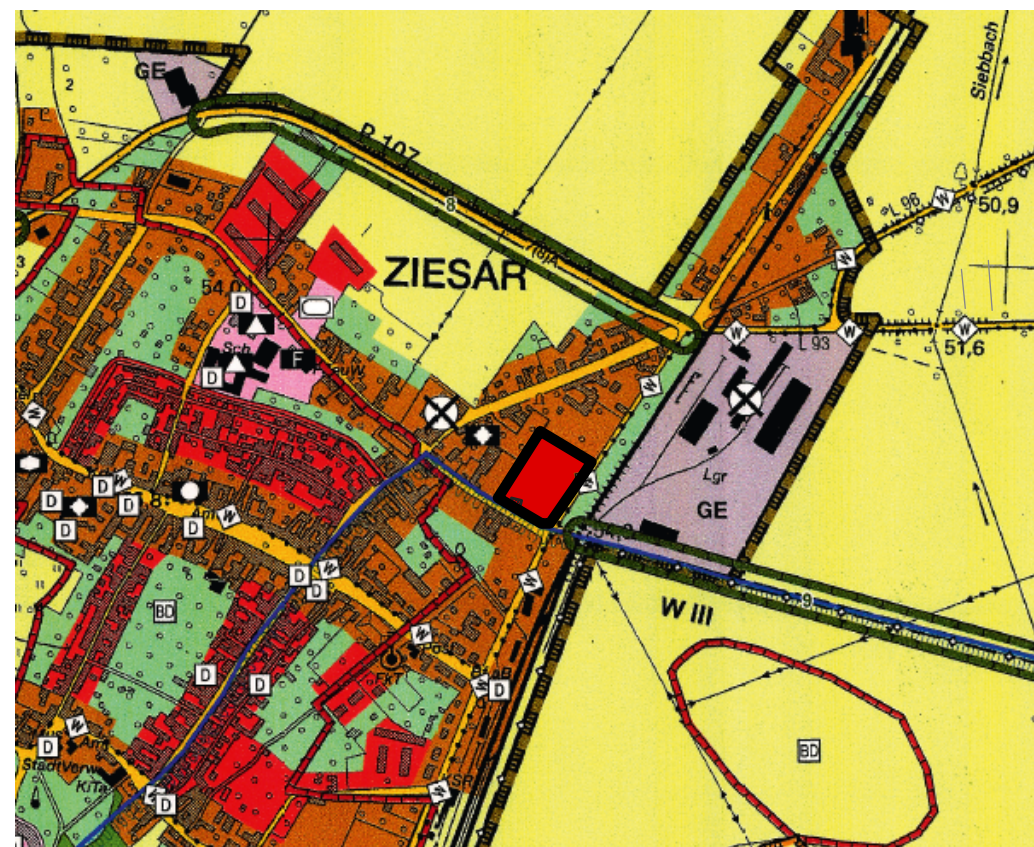


Planausschnitt aus dem rechtskräftigen Flächennutzungsplan










Planausschnitt mit Darstellung der beabsichtigten Änderung




ZEICHENERKLÄRUNG

Darstellungen

-  Abgrenzung des Änderungsbereiches
-  Wohnbauflächen
-  Gemischte Bauflächen
-  Gewerbegebiete
-  Örtliche und überörtliche Hauptverkehrsstraßen
-  Radwanderweg
-  Grünflächen

Nachrichtliche Übernahmen

-  Umgrenzung der Flächen mit wasserrechtlichen Festsetzungen
- W III** Wasserschutzgebiet, Zone III

Stadt Ziesar Flächennutzungsplan

10. Änderung

ENTWURF

September 2025

Maßstab 1 : 10.000

Dipl. -Geogr. Torsten Vogenauer
Stadtplanung • Stadtforschung
Kastanienallee 16, 12623 Berlin
Tel.: (030) 56 58 34 27

